







Legende

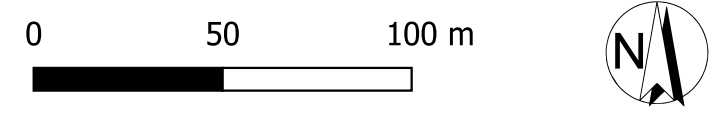
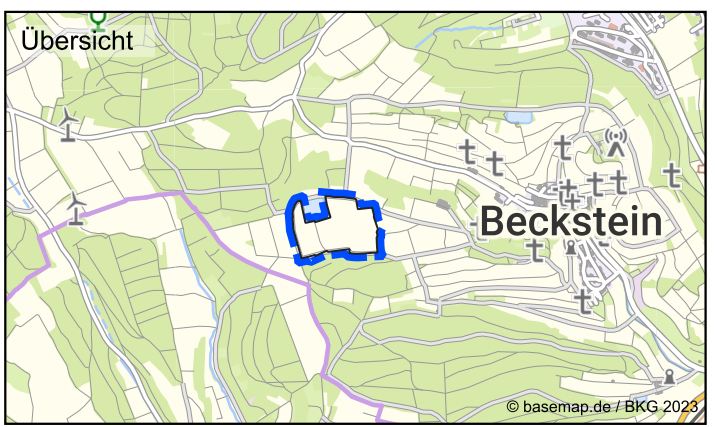
 Geltungsbereich

Biotoptypen

-  Acker
-  Gehölze
-  Laubwald
-  Verkehrs-, Wirtschaftswege und Plätze
-  Saum bzw. Hochstaudenflur
-  Baum

Auszug aus der Offenland – Biotopkartierung Baden – Württemberg (Stand März 2016, 9. Auflage)

- 35.11 Nitrophytische Saumvegetation
- 37.11 Acker mit fragmentarischer Unkrautvegetation
- 41.10 Feldgehölz
- 41.20 Feldhecke
- 55.20 Buchen-Wald basenreicher Standorte
- 60.21 Völlig versiegelte Straße oder Platz
- 60.25 Grasweg



Vorhabenbezogener Bebauungsplan "Solarpark Beckstein"				
Biotoptypen - Bestand				
EnBW Energie Baden-Württemberg AG				
Bearbeitet: kki	Zeichnung: rsc	Maßstab: 1:2.000 /A3	Blatt: 1	Datum: 06.11.2023



Enviro-Plan GmbH
Hauptstraße 34, 55571 Odernheim
Tel: 06755 2008-0, Fax: -750
E-Mail: info@enviro-plan.de
Internet: www.enviro-plan.de

© Enviro-Plan GmbH
© basemap.de / BKG 2023